

ENEA Operator Sp. z o.o.























REJON DYSTRYBUCJI

CHOJNICE (2)

uzg. 93/10

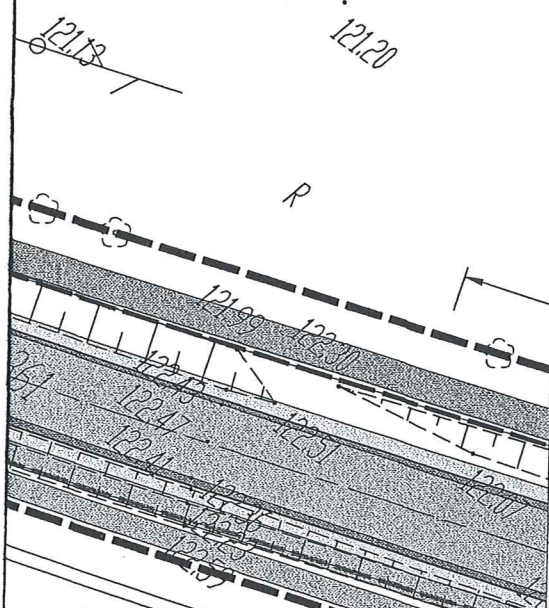
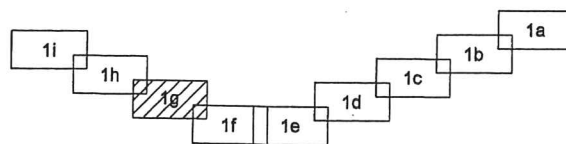
# OBJAŚNIENIA

000075

-  proj. nakładka bitumiczna
-  proj. poszerzenie jezdni
-  proj. ciąg pieszo-rowerowy
-  proj. zatoki autobusowe
-  proj. zjazdy publiczne
-  proj. zjazdy prywatne
-  proj. wyspy rozdzielające
-  proj. pobocze gruntowe
-  proj. pobocze bitumiczne
-  proj. rów odprowadzający
-  istniejąca jezdnia bitumiczna
-  proj. granica pasa drogowego
-  istn. granica pasa drogowego
-  proj. lampa oświetleniowa zasilana bateriami solarnymi
-  proj. słup z baterią solarną
-  proj. kabel energetyczny
-  proj. rura ochronna AROT 110mm
-  53 drzewo przeznaczone do wycinki
-  nasadzenie drzewa
-  53 istn. drzewa
-  proj. kolektor deszczowy
-  proj. wpust deszczowy

ŁĄCZY RYS. 1f

## SCHEMAT ŁĄCZENIA RYSUNKÓW



Stwierdzam zgodność  
kopii z oryginałem

mgr inż. Wiesław Łuszyński  
inż. nr: UAN-IV-8346/58/TO/86

|  |  |   |  |
|--|--|---|--|
| biuro projektowe:<br><b>ZAKŁAD PROJEKTOWANIA,<br/>         NADZORU I USŁUG<br/>         CONSULTINGOWYCH</b>  |  | inwestor:<br>Zarząd Dróg Powiatowych w Tucholi<br>ul. Przemysłowa 6<br>89-500 Tuchola   |  |
| adres siedziby:<br>ul. Kulerskiego 16/41<br>86-300 Grudziądz<br>tel/fax: (056) 4653194<br>NIP: 876-15-14-389 |  | tytuł projektu:<br>Przebudowa odcinka drogi powiatowej nr 1017C<br>Śliwice - Lińsk  |  |
| adres biura:<br>ul. Chełmińska 103<br>86-300 Grudziądz<br>tel/fax: (056) 4638042<br>inzdrog@republika.pl     |  | branża projektu:<br><b>DROGOWA</b>  |  |
| funkcja, imię i nazwisko<br>projektant<br>mgr inż. Wiesław Łuszyński   |  | stadium projektu:<br><b>PROJEKT BUDOWLANY</b>   |  |
| sprawdzający<br>mgr inż. Mieczysław Antoniuk   |  | numer i zakres uprawnień<br>Uprawnienia nr UAN-IV-8346/58/TO/86<br>do projektowania bez ograniczeń w specjalności<br>konstrukcyjno-inżynierskiej w zakresie dróg,<br>lotniskowych dróg startowych i manipulacyjnych |  |
| tytuł rysunku:<br><b>PROJEKT ZAGOSPODAROWANIA<br/>         TERENU</b>  |  | data rysunku:<br>listopad 2009  |  |